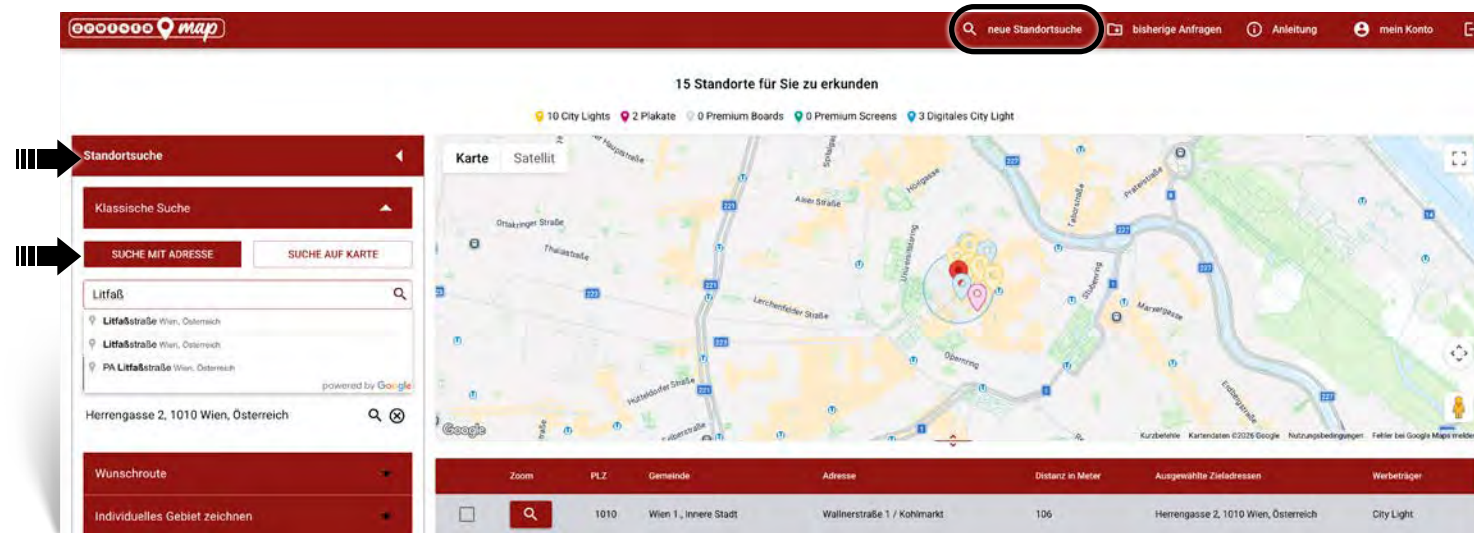
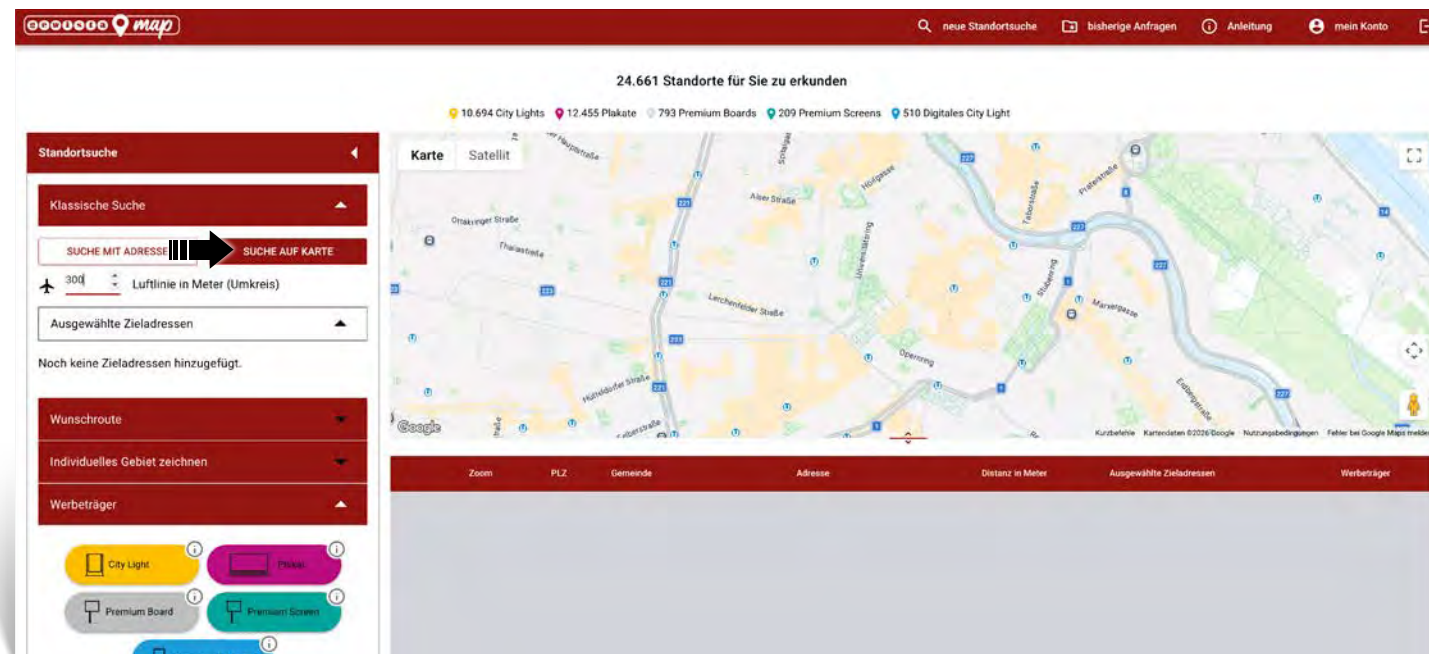


DIE KLASSISCHE SUCHE

SUCHE MIT ADRESSE: Geben Sie im Adressfeld Ihre Wunschadresse ein und wählen Sie einen der darunter erscheinenden Vorschläge mittels Mausklick aus. Diese Adresse wird in den „ausgewählten Zieladressen“ gespeichert und erscheint auf der Karte.



SUCHE AUF KARTE: Mithilfe dieser Einstellung können Sie direkt im Plan auf ein Ziel klicken. Diese Adresse wird automatisch zu Ihren ausgewählten Zieladressen hinzugefügt.



Tipps:

Der Umkreis ist nicht passend? Sie können diesen jederzeit für alle Zieladressen ändern, indem Sie die Angabe bei „Luftlinie in Meter“ korrigieren und mittels Entertaste bestätigen.

Eine Adresse ist nicht mehr relevant? Einzelne Adressen können jederzeit mittels „X“ entfernt werden.

DAS ERSTELLEN EINER WUNSCHROUTE

Geben Sie bei Start- und Zieladresse Ihre Wünsche ein und wählen Sie einen der darunter erscheinenden Vorschläge mittels Mausklick aus. Danach muss nur mehr der Umkreis eingegeben und mittels Entertaste bestätigt werden.



182 Standorte für Sie zu erkunden

98 City Lights 41 Plakate 6 Premium Boards 0 Premium Screens 37 Digitales City Light

Standortsuche

Klassische Suche

Wunschroute

Start Litfaßstraße 6, Wien, Österreich

Ziel Mariahilfer Straße, Wien, Österreich

50 Luftlinie in Meter (Umkreis)

WUNSCHROUTE LÖSCHEN

Individuelles Gebiet zeichnen

Werbeträger

- City Light
- Plakat
- Premium Board
- Premium Screen
- Digitales City Light

AUSGEWÄHLTE STANDORTE AUF DIE WUNSCHLISTE SETZEN

Zoom	PLZ	Gemeinde	Adresse	Distanz in Meter	Ausgewählte Zieladressen	Werbeträger
<input type="checkbox"/>	1030	Wien 3., Landstraße	Litfaßstraße 6	25	Wunschroute	Plakat
<input type="checkbox"/>	1030	Wien 3., Landstraße	Litfaßstraße 6	28	Wunschroute	Plakat
<input type="checkbox"/>	1030	Wien 3., Landstraße	Litfaßstraße 6	34	Wunschroute	Plakat
<input type="checkbox"/>	1030	Wien 3., Landstraße	Litfaßstraße 6	42	Wunschroute	Plakat
<input type="checkbox"/>	1030	Wien 3., Landstraße	Litfaßstraße geg. 6	45	Wunschroute	Plakat

Tip:

Der Umkreis kann jederzeit erweitert oder reduziert werden.

DAS MANUELLE ERFASSEN (ZEICHNEN) EINES INDIVIDUELLEN GEBIETS

FREIHAND: Im Plan lassen sich individuelle Gebiete erstellen, indem die gewünschten Eckpunkte markiert werden. Start- und Endpunkt müssen miteinander verbunden werden.

RECHTECK: Der erste Mausklick im Plan ist der Fixpunkt des Rechtecks. Die Größe kann entsprechend angepasst und mit einem weiteren Klick fixiert werden.

INDIVIDUELLES GEBIET LÖSCHEN: Bei Aktivierung dieses Buttons erscheint beim Mouse-Over auf dem Plan ein Mistkübel. Durch einen Klick in ein zuvor erstelltes Gebiet (bitte nicht auf einen farbigen Pin) kann dieses wieder gelöscht werden.

The screenshot shows the 'gewista map' interface. On the left, a sidebar menu is open to 'Standortsuche'. Under 'Individuelles Gebiet zeichnen', there are two options: 'FREIHAND' (selected) and 'RECHTECK'. Below this is a 'Werbeträger' section with icons for 'City Light', 'Plakat', 'Premium Board', 'Premium Screen', and 'Digitales City Light'. At the bottom of the sidebar is a button: 'AUSGEWÄHLTE STANDORTE AUF DIE WUNSCHLISTE SETZEN'. The main map area shows a street view of Vienna with a hand-drawn polygonal area. A 'BEWEGEN' button is visible above the map. Below the map is a table of results:

Zoom	PLZ	Gemeinde	Adresse	Distanz in Meter	Ausgewählte Zieladressen	Werbeträger
<input type="checkbox"/>	1010	Wien 1, Innere Stadt	Dorotheergasse 15 / Plankengasse 7	-	Individuelles Zielgebiet	Plakat
<input type="checkbox"/>	1010	Wien 1, Innere Stadt	Dorotheergasse 15 / Plankengasse 7	-	Individuelles Zielgebiet	Plakat
<input type="checkbox"/>	1010	Wien 1, Innere Stadt	Stephansplatz 80 Zoll	-	Individuelles Zielgebiet	Digitales City Light
<input type="checkbox"/>	1010	Wien 1, Innere Stadt	Stephansplatz 80 Zoll	-	Individuelles Zielgebiet	Digitales City Light
<input type="checkbox"/>	1010	Wien 1, Innere Stadt	Stephansplatz 80 Zoll	-	Individuelles Zielgebiet	Digitales City Light

Tip:
Wechseln Sie auf „BEWEGEN“ um den Plan zu verschieben.

GOOGLE STREET VIEW

Google Street View bietet die Möglichkeit, einen Standort aus nächster Nähe anzusehen. Ziehen sie dafür den gelben Pegman am unteren rechten Rand der Karte auf den gewünschten Ort im Plan.

Auch in dieser Ansicht ist das Auswählen eines Pins mittels zweimaligen Klicks möglich.

59 Standorte für Sie zu erkunden

- 0 City Lights
- 57 Plakate
- 2 Premium Boards
- 0 Premium Screens
- 0 Digitales City Light

Zoom	PLZ	Gemeinde	Adresse	Distanz in Meter	Ausgewählte Zieladressen	Werbeträger
<input type="checkbox"/>	1030	Wien 3., Landstraße	Litfaßstraße 14 / Baumgasse	287	Litfaßstraße, Wien, Österreich	Plakat
<input checked="" type="checkbox"/>	1030	Wien 3., Landstraße	Litfaßstraße geg. 4	292	Litfaßstraße, Wien, Österreich	Plakat
<input type="checkbox"/>	1030	Wien 3., Landstraße	Franzosengraben geg. 17	295	Litfaßstraße, Wien, Österreich	Plakat
<input type="checkbox"/>	1030	Wien 3., Landstraße	Franzosengraben geg. 17	296	Litfaßstraße, Wien, Österreich	Plakat
<input type="checkbox"/>	1030	Wien 3., Landstraße	Litfaßstraße 14 / Baumgasse	299	Litfaßstraße, Wien, Österreich	Plakat

59 Standorte für Sie zu erkunden

- 4 City Lights
- 57 Plakate
- 2 Premium Boards
- 0 Premium Screens
- 0 Digitales City Light

4 Litfaßstraße
Wien
in Google Maps ansehen

IMMOBILIEN
telpplätze
u vermieten

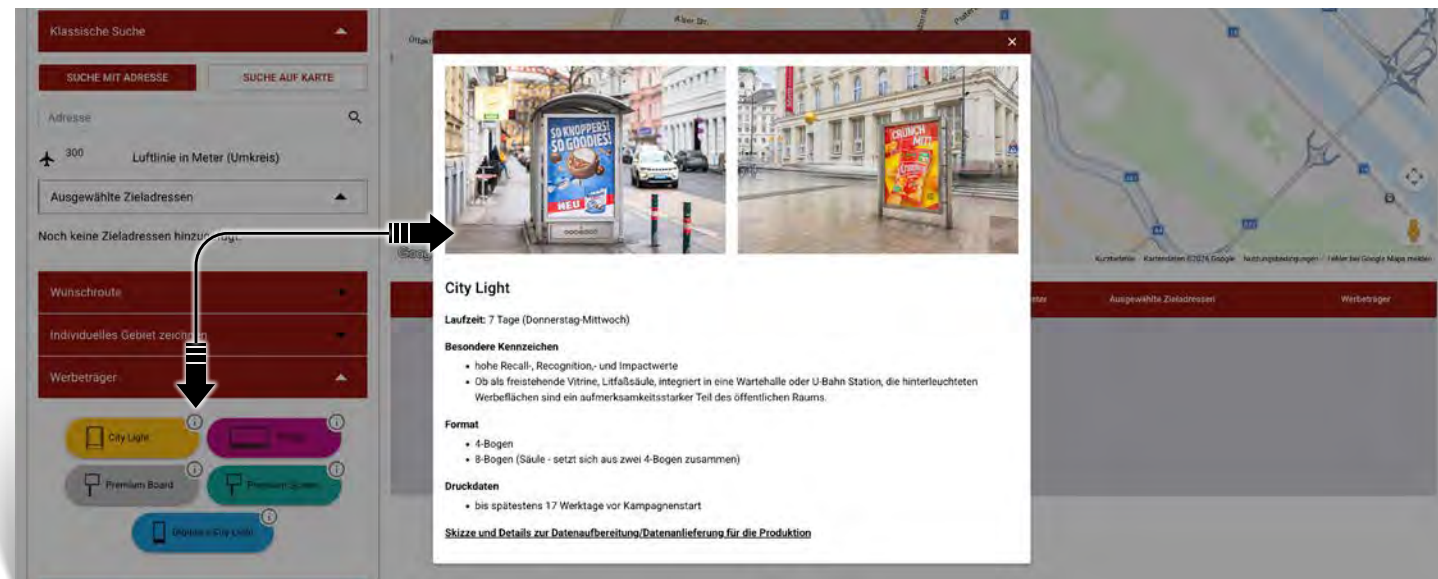
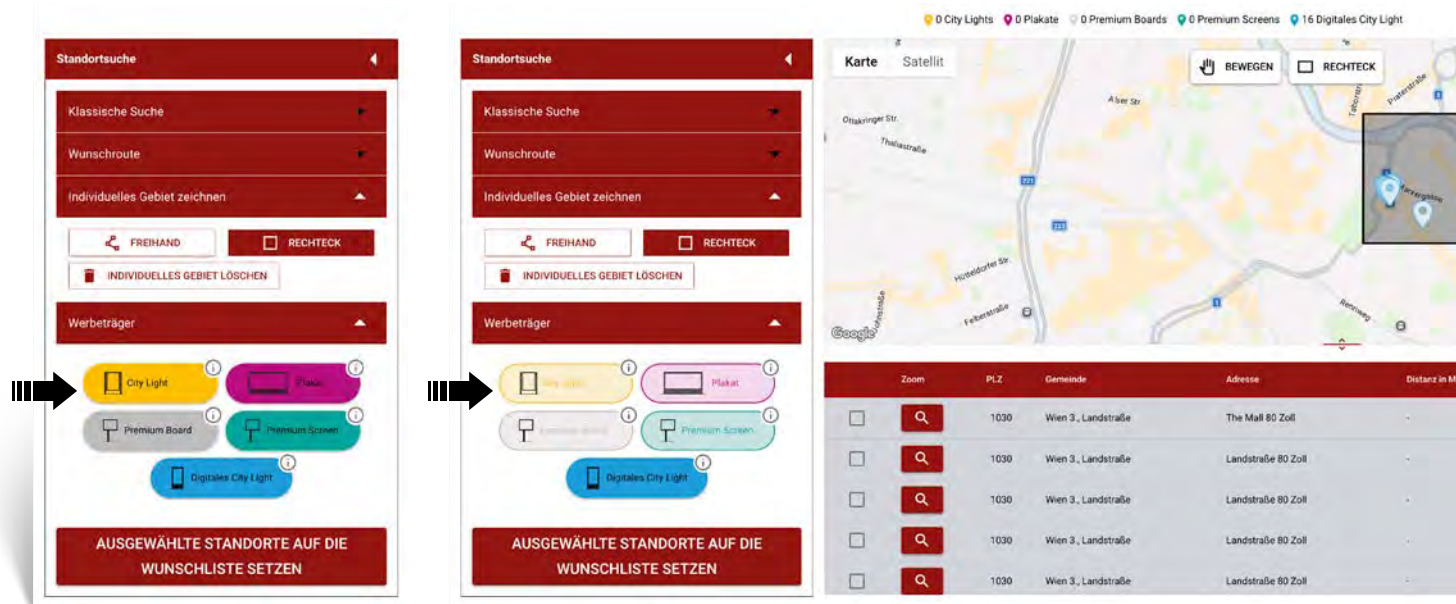
ACHTUNG:
WERBUNG MIT
MEHR PRODUKT.

Ottakringer
Lager

Litfaßstraße geg. 4, 1030, Wien 3., Landstraße

WERBETRÄGER

Hier können Sie nicht gewünschte Werbeträger per Klick abwählen. Dies lässt sich mit einem erneuten Klick wieder rückgängig machen.



STANDORTE AUSWÄHLEN

Standorte, die Ihre Suchkriterien erfüllen, werden unterhalb des Plans aufgelistet. Diese können mithilfe der Lupe im Plan fokussiert werden. Entspricht der Standort Ihren Vorstellungen? Dann können Sie diesen mit einem Häkchen links in der Adresszeile auswählen.

The screenshot shows the search interface on the left and a map on the right. The search results table is as follows:

Zoom	PLZ	Gemeinde	Adresse	Distanz in Meter	Ausgewählte Zieladressen	Werbeträger
<input type="checkbox"/>	1030	Wien 3., Landstraße	Eslangasse 16	288	Rennweg, Wien, Österreich	Plakat
<input type="checkbox"/>	1030	Wien 3., Landstraße	Kleistgasse 12 / Köllbgasse	292	Rennweg, Wien, Österreich	City Light
<input checked="" type="checkbox"/>	1030	Wien 3., Landstraße	Kleistgasse 12 / Köllbgasse	292	Rennweg, Wien, Österreich	City Light
<input checked="" type="checkbox"/>	1030	Wien 3., Landstraße	Adolf Blannauer Gasse / Aspangstraße	295	Rennweg, Wien, Österreich	Plakat
<input type="checkbox"/>	1030	Wien 3., Landstraße	Eslangasse 16	298	Rennweg, Wien, Österreich	Plakat

Tip:

Wenn ein Standort im Plan angeklickt wird, erhalten Sie das dazugehörige Standortfoto und können den Standort mithilfe eines weiteren Klicks auswählen (der Standort wird sowohl im Plan als auch in der Adressliste angehakt).

The screenshot shows the search interface on the left and a map on the right. The search results table is as follows:

Zoom	PLZ	Gemeinde	Adresse	Distanz in Meter	Ausgewählte Zieladressen	Werbeträger
<input checked="" type="checkbox"/>	1030	Wien 3., Landstraße	Erdbergstraße 190	29	Thomas-Kleist-Platz, 1030 Wien, Österreich	Premium Board
<input type="checkbox"/>	1030	Wien 3., Landstraße	Erdbergstraße 190	29	Thomas-Kleist-Platz, 1030 Wien, Österreich	Premium Board
<input type="checkbox"/>	1030	Wien 3., Landstraße	Haeussermannweg / Tennispl.	220	Thomas-Kleist-Platz, 1030 Wien, Österreich	Plakat
<input type="checkbox"/>	1030	Wien 3., Landstraße	Haeussermannweg / Tennispl.	226	Thomas-Kleist-Platz, 1030 Wien, Österreich	Plakat
<input type="checkbox"/>	1030	Wien 3., Landstraße	Haeussermannweg / Tennispl.	232	Thomas-Kleist-Platz, 1030 Wien, Österreich	Plakat

ANFRAGE VERSCHICKEN

Wenn Sie mit Ihrer Standortauswahl zufrieden sind, benutzen Sie den Button „Ausgewählte Standorte auf die Wunschliste setzen“, um mit Ihrer Anfrage fortzufahren. Es folgt die Zusammenfassung Ihrer ausgewählten Standorte.

Jetzt wählen Sie Starttag und Dauer der gewählten Werbeträger aus, fügen einen Titel und eventuell Anmerkungen hinzu und schon können Sie uns mittels „Anfrage verschicken“ Ihre Wünsche bekannt geben.

The screenshot shows the 'Ausgewählte Standorte auf die Wunschliste setzen' button highlighted with a red arrow. To the right, a table lists the selected locations:

Zoom	PLZ	Gemeinde	Adresse	Distanz in Meter	Ausgewählte Zieladressen	Werbeträger
<input type="checkbox"/>	1170	Wien 17., Hernals	Ottakringer Straße geg. 5 ew.	-	Individuelles Zielgebiet	City Light
<input checked="" type="checkbox"/>	1170	Wien 17., Hernals	Ottakringer Straße geg. 5 ew.	-	Individuelles Zielgebiet	City Light
<input type="checkbox"/>	1090	Wien 9., Alsergrund	Hernalser Gürtel geg. 24	-	Individuelles Zielgebiet	City Light
<input type="checkbox"/>	1090	Wien 9., Alsergrund	Währinger Straße geg. 2-4	-	Individuelles Zielgebiet	City Light
<input type="checkbox"/>	1170	Wien 17., Hernals	Ottakringer Straße 7	-	Individuelles Zielgebiet	City Light
<input type="checkbox"/>	1010	Wien 1., Innere Stadt	Schottenpassage Ustraba Schleife	-	Individuelles Zielgebiet	Plakat

Tip:

Ein Zurückkehren zur Standortsuche, um weitere Standorte auszuwählen, ist hier immer noch möglich.

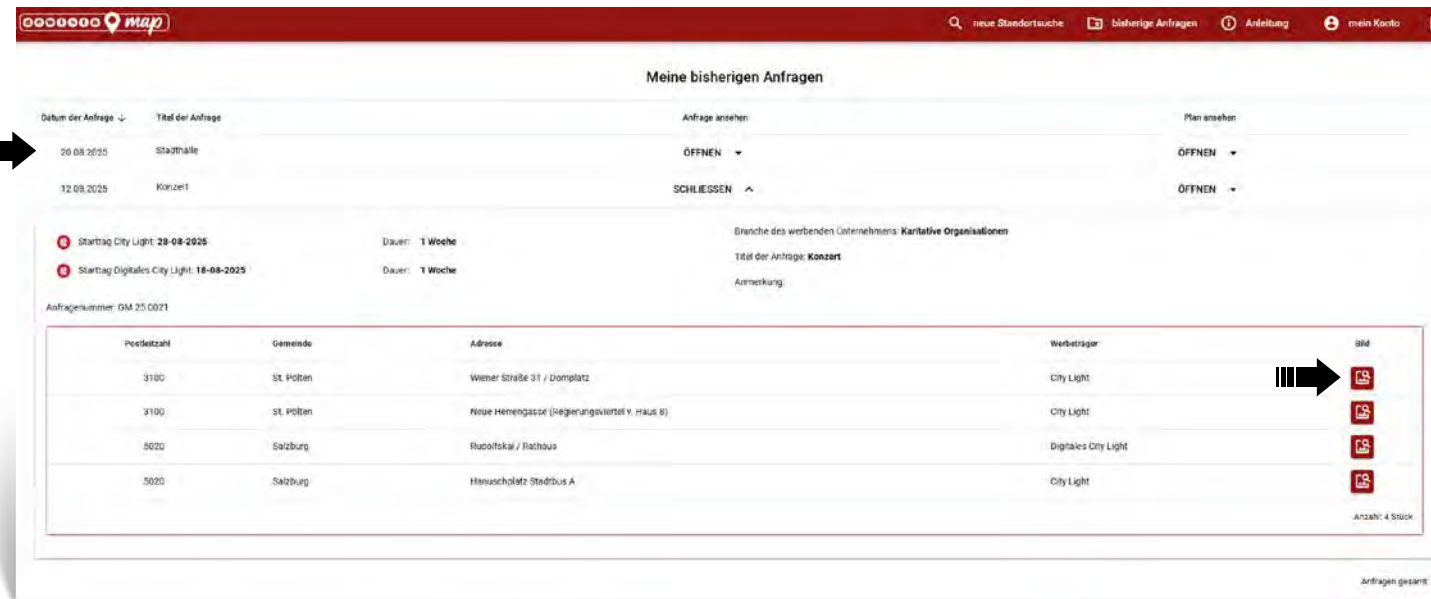
The screenshot shows the 'Gewünschter Zeitraum' section with two rows of options:

- Starttag City Light: [calendar icon] Dauer: -
- Starttag Plakat: [calendar icon] Dauer: -

Below this, there are fields for 'Branche des werbenden Unternehmens:', 'Titel der Anfrage:', and 'Anmerkung:'. At the bottom, there is a red button 'ANFRAGE VERSCHICKEN' and a link '< ZURÜCK ZUR STANDORTSUCHE'.

BISHERIGE ANFRAGEN

Hier können alle bisher versendeten Anfragen eingesehen werden.








Meine bisherigen Anfragen

Datum der Anfrage ↓	Titel der Anfrage	Anfrage ansehen	Plan ansehen
20.08.2025	Stadthalle	ÖFFNEN ↓	ÖFFNEN ↓
12.08.2025	Konzert	SCHLIESSEN ↑	ÖFFNEN ↓

Starttag City Light: **20-08-2025** Dauer: **1 Woche** Branche des werbenden Unternehmens: **Karitative Organisationen**
 Starttag Digitales City Light: **18-08-2025** Dauer: **1 Woche** Titel der Anfrage: **Konzert**
 Anmerkung:

Anfragenummer: 0M 25.0071

Postleitzahl	Gemeinde	Adresse	Werbeträger	Bild
3100	St. Pölten	Wiener Straße 31 / Domplatz	City Light	
3100	St. Pölten	Neue Herrengasse (Regierungsviertel v. Haus 8)	City Light	
5020	Salzburg	Rudolfskai / Rathaus	Digitales City Light	
5020	Salzburg	Hauschplatz Stadtbüs A	City Light	

Anzahl: 4 Stück

Anfragen gesamt: 2

Tipps:

Die Standortfotos können hier erneut angesehen und auch der Plan mit den angefragten Standorten kann erneut geöffnet werden.

